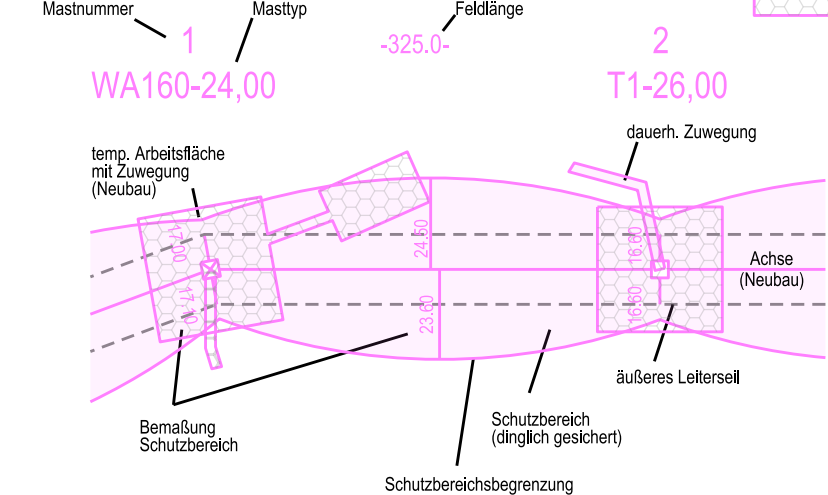
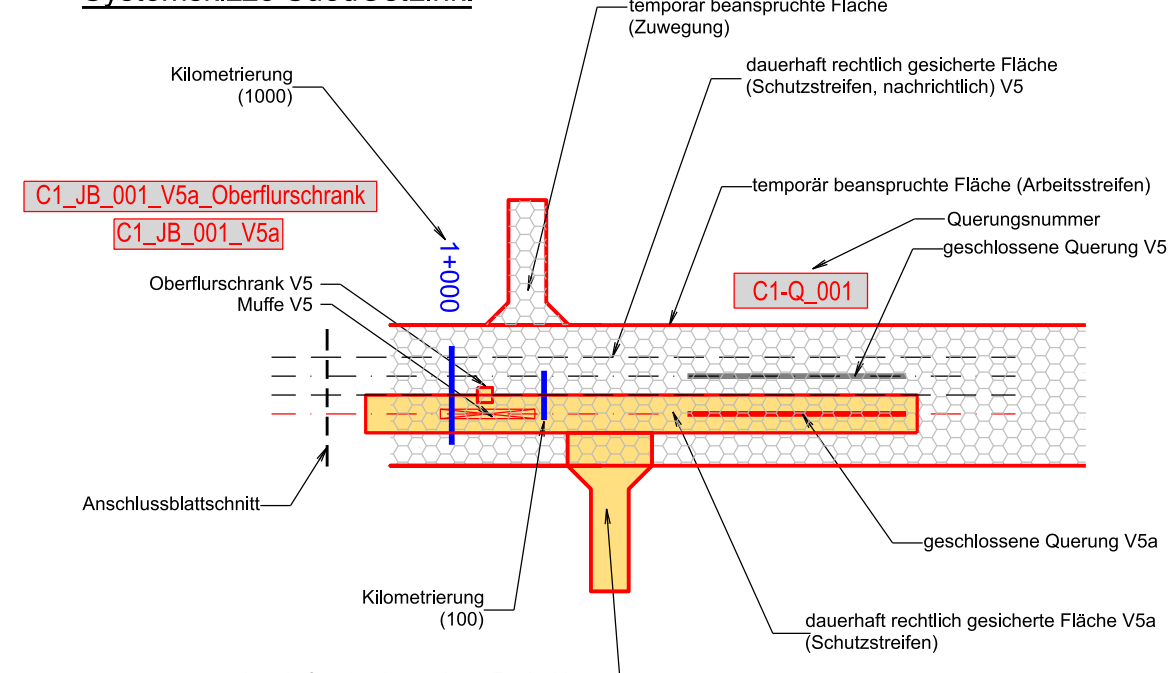


Systemskizze Freileitung Bayernwerk Netz GmbH:



Systemskizze SuedOstLink:



Kilometrierung wird von der Systemachse ab Abschnittsbeginn angegeben.

Legende

- Grenzen:
- Bundesland
 - Landkreis
 - Stadt / Gemeinde
 - Gemarkung
 - Flurstücksgrenze
 - Flurstücksnummer
 - Flurbereinigung
 - Gebäude

Planung:

- 1 Eigentümer
- 5 Grundstücks-
ordnungsnummer

- dauerhaft rechtlich gesicherte Fläche V5a
- temporäre beanspruchte Fläche
- Wald- und Gehölzbezug

ALKIS-Daten vom Amt für Digitalisierung, Breitband und Vermessung (Stand: 04/2022)

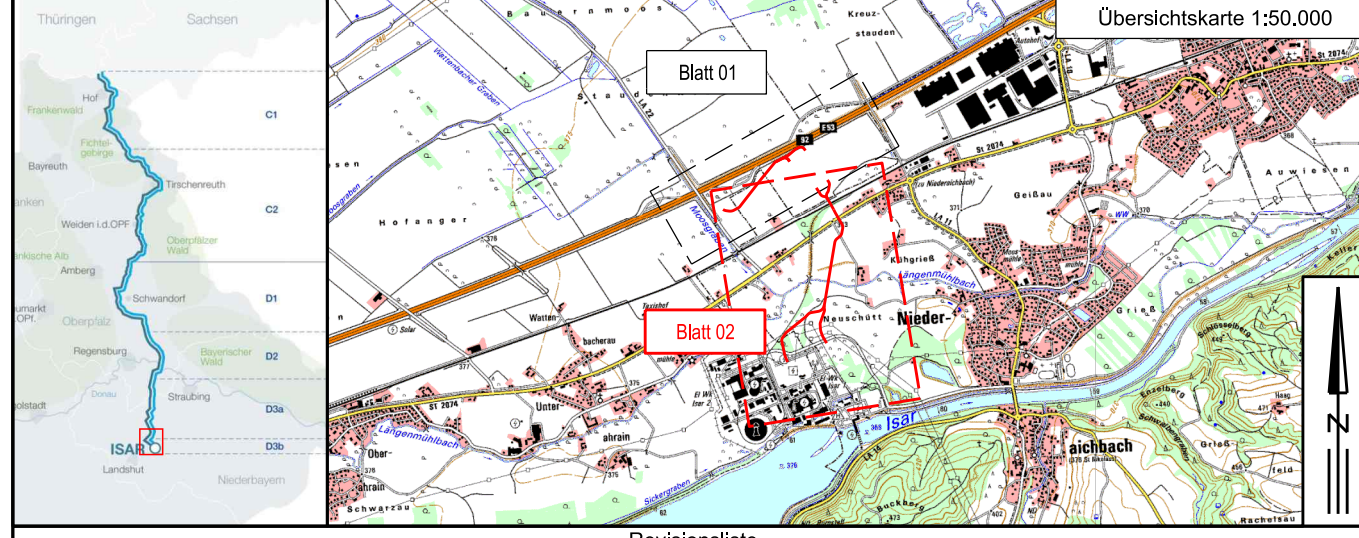
Fremdlegungen sind nachrichtlich dargestellt. Es besteht keine Gewähr auf Lage und Vollständigkeit. Die Lage, Teile und Dimension der Fremdlegungen sind bei Bauausführung durch Einweisung und Handschachtung zu ermitteln.

Koordinatensystem: ETRS89 / UTM Zone N32, EPSG 4647



Unterlage: D3.2
Blatt : 02 von 02

BBPVG-Vorhaben 5, HGÜ-Verbindung Wolmirstedt - Isar
BBPVG-Vorhaben 5a, HGÜ-Verbindung Klein Rogahn - Isar
Leitung-Nr.: LH-16-10003 / LH-16-10004
Planfeststellungsabschnitt D3b
Rechtserwerbsplan V5a



Rev	Datum	Übersichtskarte 1:50.000	Kontrolliert	Geprüft	Freigegeben
01	17.11.2022	Überarbeitung nach RM-Tabelle BNetzA	Kontrolliert	Geprüft	Freigegeben
02	20.10.2022	Erstellung	Kontrolliert	Geprüft	Freigegeben

Planfeststellungsbehörde:
Festgestellt nach § 24 NABEG Bonn, den

Vorbereitender:
TenneT TSO GmbH
Bismarckstraße 70
95448 Bayreuth

Auftraggeber:
imp GmbH
Im Nord 18
59623 Aachen

Der SuedOstLink (Vorhaben 5) wird durch EU-Mittel gefördert.
Kofinanzierung von der Fazilität
„Connecting Europe“ der Europäischen Union.

Blatt-Nr.: 02
Maßstab: 1:2.000
km: AC: 0,00 - 1,154 / 1,374
Einheit: m

Dok.-Kennz.: SOL D3b § 21 Anl D3.2 Rechtserwerbspläne B 02 R 01
Objektkennzeichen: 19 - Abschnitt D3b
DCC: D00165
Dokumentationsnummer: A060-AGT-000269-AT-002